


Informacja dla geodetów o portalu **GEO-OŚRODEK** w Chorzowie

Wykorzystanie aplikacji GEO-OŚRODEK dostępnej na stronie: <http://e-odgik.chorzow.eu/> jest jednym ze sposobów korzystania z materiałów zasobu powiatowego w formie cyfrowej gromadzonych w Ośrodku Dokumentacji Geodezyjnej i Kartograficznej w Chorzowie.

Na stronie głównej znajduje się menu z dostępem do mapy poglądowej Chorzowa oraz do rejestracji nowych użytkowników. Wybór wersji demonstracyjnej zgłoszenia umożliwia wypełnienia formularza zgłoszenia pracy geodezyjnej bez funkcji wysłania. Internetowe zgłaszanie prac geodezyjnych w Ośrodku zapewni szybszy dostęp do aktualnych danych i map znajdujących się w powiatowym zasobie oraz ułatwi wykonawcom monitorowanie zgłoszonych pracy.

W celu zarejestrowania użytkownika w portalu GEO-OŚRODEK należy wykonać następujące czynności:

- 1 pobrać formularz wniosku o rejestrację w portalu dostępny na stronie <http://e-odgik.chorzow.eu/GeoOsrodek/Forms.aspx> lub w Referacie Zasobu Geodezyjno-Kartograficznego w Wydziale Geodezji i Gospodarki Nieruchomościami Urzędu Miasta Chorzów.
- 2 przesłać podpisany przez wnioskodawcę formularz wniosku pocztą na adres: Urząd Miasta Chorzów 41-500 Chorzów ul. Rynek 1. W przypadku przesłania pocztą elektroniczną w postaci skanu na adres odgk@chorzow.eu, oryginał wniosku należy dostarczyć do Urzędu Miasta. Odpowiedź w postaci informacji o nadaniu indywidualnego kodu rejestracyjnego zostanie wysłana do wnioskodawcy pocztą i jednocześnie drogą mailową na podany adres.
- 3 rejestracja w portalu polega na określeniu: użytkownika i hasła oraz wymaga podania kodu rejestracyjnego otrzymanego z Urzędu Miasta. Po dokonaniu rejestracji użytkownik może się zalogować i korzystać ze wszystkich dostępnych funkcji portalu.



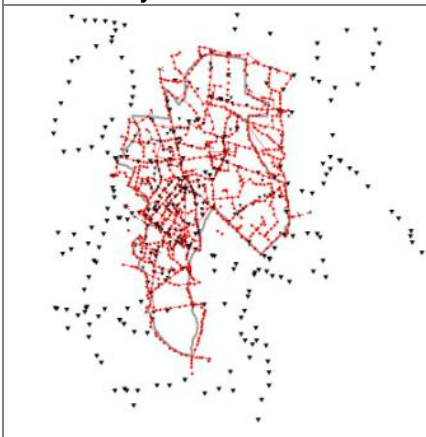
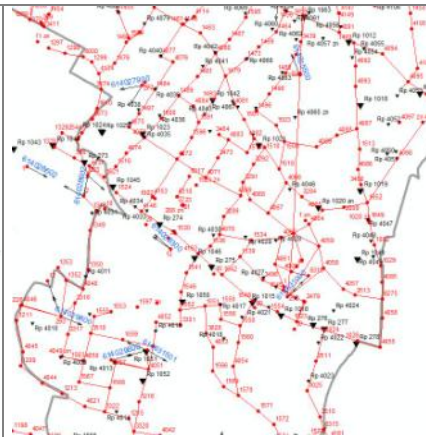
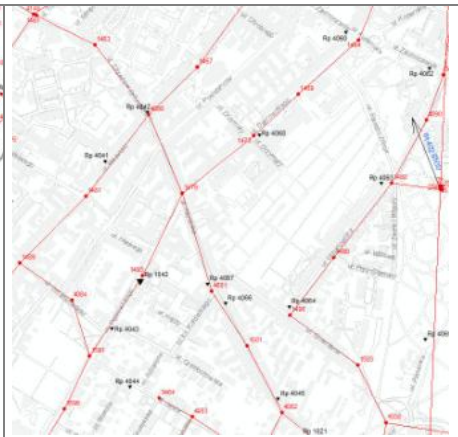
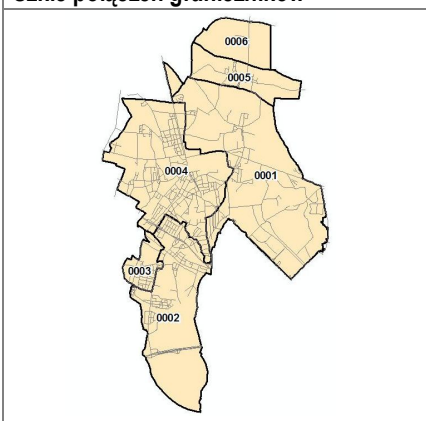


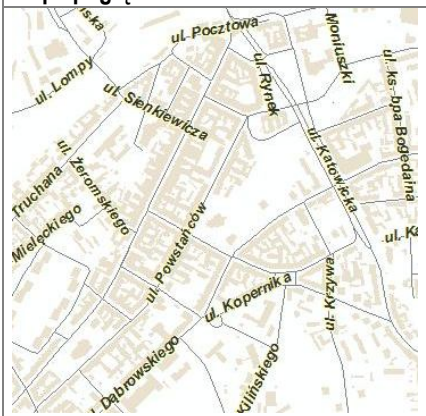
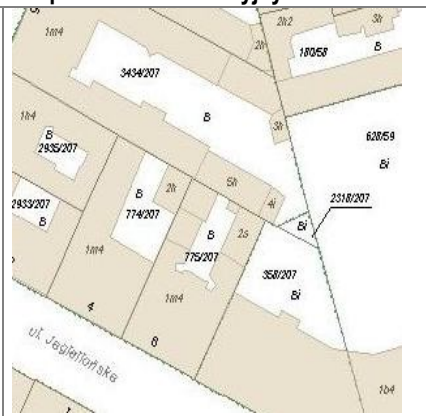

Zarejestrowany użytkownik portalu GEO-OŚRODEK posiada dostęp do następujących funkcji:

- przesyłanie zgłoszeń prac geodezyjnych,
- przesyłanie zgłoszeń uzupełniających,
- przeglądanie listy zgłoszonych prac przez danego użytkownika,
- pobieranie podglądu plików do uzgodnienia (pliki z dedykowanym nadrukiem)
- uzgadnianie listy pobieranych plików (akceptacja uzgodnienia)
- podgląd wystawionych Dokumentów Obliczenia Opłaty (DOO)
- płatności internetowe – możliwość dokonania płatności i podglądu zrealizowanych wpłat
- pobieranie uzgodnionych materiałów w postaci plików
- przeglądanie dedykowanych serwisów mapowych,

Niezależnie od informacji dostępnych w samym portalu, wykonawca geodezyjny będzie powiadamiany o stanie zgłoszenia/operatu drogą mailową.

Szczegółowy opis działania poszczególnych funkcji jest dostępny w menu Pomoc dla zalogowanych użytkowników.

Przykłady map dostępnych dla zarejestrowanych użytkowników portalu.

Małe powiększenie	Średnie powiększenie	Duże powiększenie
Szkic osnowy		
		
Szkic połączeń graniczników		
		
Mapa poglądowa		
	Mapa działek ewidencyjnych	
	Ortofotomapa	
		

Przełęczarka mapowa, oprócz standardowych funkcji takich jak przybliżanie, oddalanie, przesuwanie czy identyfikacja obiektu, daje możliwość wyboru dedykowanych map tematycznych, rysowania kształtów, wstawiania własnych opisów do wydruku, tworzenia selekcji przestrzennych lub wyszukiwania po danych opisowych dostępnych obiektów. Ponadto przy zgłoszeniu pracy geodezyjnej może służyć do wyselekcjonowania i wybrania działek lub punktów osnowy.